

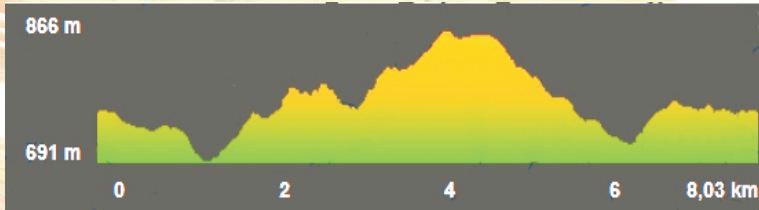
# X FERIA de la Castaña

## 2015 Cabeza la Vaca

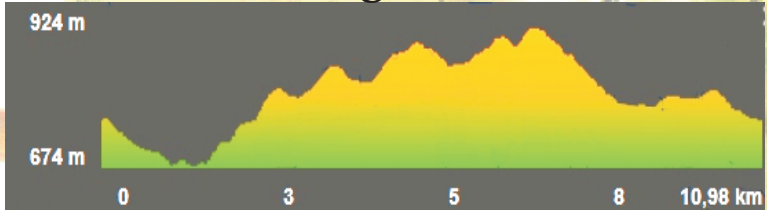
comarca de Tentudía - Badajoz

### Rutas de Senderismo

Perfil ruta corta



Perfil ruta larga









## Descripción de las Rutas de Senderismo

Os proponemos aquí dos rutas que por el momento se encuentran señalizadas solamente durante los días de la Feria de la castaña. Se trata de dos paseos que os permitirán conocer la zona en la que se encuentran los castañares de Cabeza la Vaca, aunque en la ruta encontraremos otros muchos paisajes como encinares, alcornoques, robledales, pinar, etc.

### Ruta larga







La ruta parte de la plaza dirigiéndose a la calle Victoria para salir del pueblo por el camino de La Zarena hasta alcanzar el cruce del camino que nos lleva a las Huertas de Mayo, atravesaremos este lugar, un refugio hortelano de gran belleza para enlazar con el camino del Regío, hacia la izquierda. Continuamos buscando el alto del regío, un sendero que transcurre por el alto, una vereda rica en vegetación. Llegamos al camino de los cotos, que atravesamos para tomar el sendero que transcurre por el alto de los cortinales, increíbles vistas entre castaños y robles. Continuamos hasta enlazar con el camino que viene de la finca de Los Cortinales, en dirección al Cerro Molino, hasta el enlace con el camino de La Quebrada que nos llevará al pueblo rodeando el cerro de La Fontanilla y dejándonos increíbles vistas al valle del arroyo Astilero, El Sapillo y Los Cortinales, la gran masa de castaños de Cabeza la Vaca.

 10,98 km	 Sí
 366 m	 924 m
 366 m	 674 m

Dificultad técnica:

● Moderado

### Ruta corta

 8,03 km	 Sí
 254 m	 866 m
 254 m	 691 m

Dificultad técnica:

● Fácil

Esta ruta, más sencilla que la anterior, parte del pueblo en dirección al camino de Los Cotos para tomar el camino de El Regío hasta la zona de las Huertas de Mayo, donde podemos hacer una parada para ver este singular espacio. Seguimos en este punto un pequeño sexmo que nos lleva a la Fuente de la Arena, junto al camino de los cortinales, que tomaremos para atravesar toda la masa de castaños de este paraje, una vez en el alto, en el cruce de caminos que nos encontramos continuamos en dirección a El Sapillo, a la izquierda. Este camino nos lleva en bajada por un paisaje de ribera con múltiples especies de árboles y plantas. Llegaremos hasta el arroyo Astilero donde tomaremos el camino de los cotos de arriba para regresar por aquí al pueblo.



# X Feria de la Castaña 2015

## Cabeza la Vaca Comarca de Tentudía - Badajoz

# Rutas de Senderismo



Ayuntamiento de  
Cabeza la Vaca